

**ҚАЗАҚСТАН РЕСПУБЛИКАСЫ
АУЫЛ ШАРУАШЫЛЫҒЫ МИНИСТРЛІГІ
ОРМАН ШАРУАШЫЛЫҒЫ ЖӘНЕ
ЖАНУАРЛАР ДҮНИЕСІ КОМИТЕТІ**

**«ҚАРАТАУ МЕМЛЕКЕТТІК ТАБИҒИ ҚОРЫҒЫ»
РЕСПУБЛИКАЛЫҚ МЕМЛЕКЕТТІК МЕКЕМЕСІ**



**«Хантағы - Кемпіртас»
экскурсиялық соқпағының
төлқұжаты**

Кентау – 2017 г.

«КЕЛІСІЛГЕН»

Оңтүстік Қазақстан облысы
Орман шаруашылығы және
жануарлар дүниесі комитеті
аумақтық инспекциясының
басшысы м.а.



Б.Е. Қырықбай

2017 жыл

« БЕКІТЕМІН »

Қазақстан Республикасы
Ауыл шаруашылығы министрлігі
Орман шаруашылығы және
жануарлар дүниесі комитеті
төрағаның м.а.



М.С. Айнабеков

2017 жыл

«ХАНТАҒЫ-КЕМПІРТАС» ЭКСКУРСИЯЛЫҚ СОҚПАҒЫНЫҢ ПАСПОРТЫ

1. ЕҚТА атауы «Қаратау мемлекеттік табиғи қорығы» РММ-сі
2. Соқпақтың (маршруттың) атауы «Хантағы-Кемпіртас»
3. Соқпақтың (маршруттың) жіктемесі:
 - 1) бағыты бойынша: туристік-экскурсиялық, ғылыми-танымдық, оқу-ағартушылық;
 - 2) орналасу түрі бойынша: жаяу жүріс, атпен, аралас;
 - 3) қолданыс уақыты бойынша: маусымдық;
 - 4) ұйымдастыру нысаны бойынша: топтық (5-6 адам), жеке;

4. Басты географиялық нүкте атаулары:

Нүкте номері	Басты географиялық нүкте атаулары	Координаттары	Теңіз деңгейінен биіктігі (м)
1	«Қаратау табиғаты» ғылыми танымдық кешені	N 43° 32' 67.47", E 068 ° 39' 64.60"	515
2	«Хантағы» кордоны	N 43° 32' 44.56", E 068 ° 39' 53.25"	548
3	Тарсай сайы	N 43° 32' 54.78", E 068 ° 40' 58.30"	556
4	Хан тағы	N 43° 33' 10.40", E 068 ° 40' 46.91"	643
5	Жасар бұлақ	N 43° 32' 74.25", E 068 ° 39' 90.08"	689
6	«Тастың бауы» сайы	N 43° 36' 57.10", E 068 ° 42' 76.47"	682
7	«Кемпіртас» жартасы	N 43° 70' 52.61", E 068 ° 53' 02.81"	733

5. «Хантағы -Кемпіртас» экскурсиялық соқпағының жалпы барып-келу ұзақтығы 18,0 км. Аттылы маршруттың ұзақтығы 6 сағ 00 минут, жалпы аялдаманы ескерсек 8 сағ 50 минут (барып-қайту).

6. Соқпақтың жұмыс істеу мерзімі –**маусымдық**.

7. Топтағы адамдардың ең көп саны **5-6 адам**. Экскурсиялық топтардың бір аптадағы мөлшері 6 топ, бір айда 24 топ, жылына 72 топ (демалушылардың келуіне қарай).

Атты маршруттағы адамның ең көп саны **3 адам**. Экскурсиялық топтардың бір аптадағы мөлшері 3 топ, бір айда 12 топ, жылына 36 топ.

8. Өрт қауіпті маусымында шілде- тамыз айларында ауаның температурасы **+40°C, +44°C** дейін жоғарлаған жағдайда экскурсиялық соқпақта демалушыларға шектеу қойылады. Рұқсат етілген рекреациялық жүктеме көктемнің сәуір - мамыр айлары мен жаздың маусым айына тура келеді.

Туристер ағымы **сәуір айының** 17 күнінен басталады.

Туристердің ең көп келетін уақыты **1-25 мамыр** аралығы.

Маусым айында келушілердің негізгі ағымын ботаника мен зоологиядан далалық-оқу тәжірибесін өтуші жоғарғы оқу орындарының студенттері мен биология бойынша ғылыми жұмыспен айналысатын оқушылар құрайды.

9. **Соқпақта жүру мүмкіндігі. Қажетті киімдер мен жабдықтар**

Экскурсиялық соқпақты нұсқаушы-экскурсоводсыз жүріп өтуге болмайды. Өйткені Ханның тағы жартасы қауіпсіздік қоршауларымен жабдықталғанмен, кейбір учаскелері қауіпті. Сонымен қатар, көктем кезінде қаратау арқарының Қаратау жотасының Орталық бөлігі биіктіктеріне маусымдық қоныс аударуы жүріп жатады. Маршруттың Ұзын Қарасай мен Сарыбай шатқалдарының бойында қар кете қоймаған кезде жайылып жүрген арқарларды бақылауға болады.

- экскурсиялық соқпаққа шыққанда бас киімсіз, жеңі ұзын көйлексіз, көзді қорғайтын көзілдіріксіз күн көзіне шығуға болмайды.
- соқпаққа шығушылар тобына ауыз су мен азық-түліксіз бағдарға шығуға тыйым салынады.
- улы жәндіктердің және жыланның шағуынан сақтану үшін ашық аяқ киім киюге тыйым салынады.
- аяқ киім мен құрал-жабдықтар климатқа, жыл мезгіліне сәйкес болуы керек.

10. **Соқпақтағы жүріс- тұрыстың ерекше ережелері:**

- табиғи кешендер мен аншлагтарды бүлдіруге болмайды;
- жартастарға, ағаштарға және мүсіндерге жазулар мен белгілер салуға тыйым салынады;
- арнаулы рұқсатсыз өсімдіктер мен жәндіктерді жинауға тыйым салынады;
- соқпақтан шығуға және белгіленген маршруттан ауытқуға тыйым салынады;
- от жағуға, қоқыстарды өртеуге және маршрут бойында шылым тартуға тыйым салынады;
- ағаштарды және бұтасынды өсімдіктерді жарақаттауға, шабуға тыйым салынады;
- радиоаппараттары мен магнитофондарды бар дауысына қосуға тыйым салынады;
- атпен жүрген кезде қауіпсіздік ережелері қатаң сақталынуы тиіс;
- арнайы таулы-тасты жерде жүруге арналған аяқ киім болуы тиіс;
- міндетті түрде дәрі-дәрмек қорапшасы болуы тиіс;

11. **Қауіпсіздік шаралары:**

- тауға шыққанда арнайы киімді, аяқ киімді пайдалану керек,
- рұқсатсыз таудың жоғары жағына баруға болмайды,
- от жағуға тыйым салынады тек арнайы орындарға ғана рұқсат,
- қалың бұталардың арасына кіруге, тастарды орнынан жылжытуға қатаң тыйым салынады,

- арнайы жолдармен ғана жүру,
- түнде, қалың тұманда, жойқын желде, қар, жаңбыр жауып тұрғанда тауда жүруге тыйым салынады,
- улы жәндіктердің және жыланның шағуынан сақтану үшін ашық аяқ киім киюге тыйым салынады,
- улы жәндік немесе жылан көргенде шұғыл барлық топ мүшелеріне ескертіп сақтану керек,
- жылан, қарақұрт шаққанда қарсы сарысу салу керек, әйтпесе новокаин блокадасын жасап тез арада жақын медпунктке жеткізу керек,
- Хантағына шығарда қорғаныш қоршауына асылмау, бір қатар бойымен асықпай көтерілу керек,
- «Қаратау табиғаты» саябағындағы мүсіндерге қол тигізбеу;
- темекі шегуге және тұқылын тастауға тыйым салынады,
- міндетті түрде жеке дәрі-дәрмек қорапшасы болуы қажет,
- атпен жүрген кезде қауіпсіздік ережелері қатаң сақталынуы керек,
- тауда жүргенде себепсіз тастарды аударуға, тасты лақтыруға тыйым салынады.
- қажеттілігіне қарай соқпаққа шығушылардың қан қысымын өлшеп отыру керек.

12. «Қаратау табиғаты» ғылыми- танымдық кешені – Жасар бұлақ жаяу соқпағын жүріп өту жоспары.

р/с	Соқпақтың (маршруттың) учаскелері		Ұзактығы, км	Қозғалыс уақыты	Аялдау уақыты	Нүктелер номері
	басы	соңы				
1.	«Қаратау табиғаты» ғылыми-танымдық кешені		-	-	30 мин.	1
2.	«Қаратау табиғаты» ғылыми-танымдық кешенінен	«Хантағы» кордонына	0.25 км	10 мин	10 мин	1
3.	«Хантағы» кордонынан	Тарсай шатқалына	0.8км	20мин	30 мин	2
4	«Хантағы» кордонынан	«Ханның тағы» жартасының етегіне	0,75 км	20 мин	10 мин	2-4
5.	«Ханның тағы» жартасының етегінен	«Ханның тағы» жартасының шыңына	0.8 км	20 мин	30 мин	4


6.	Ханның тағы» жартасынан	Жасар бұлаққа дейін	1.0 км	20 мин	30 мин	5
7.	Жасар бұлақтан	«Қаратау табиғаты» ғылыми- танымдық кешеніне	2.0 км	50 мин		1
Барлығы: барып қайту есебімен			5,6 км 18	2сағ 20мин	2сағ 20мин	
Жалпы сағат:			4 сағат 40 минут 18,10			

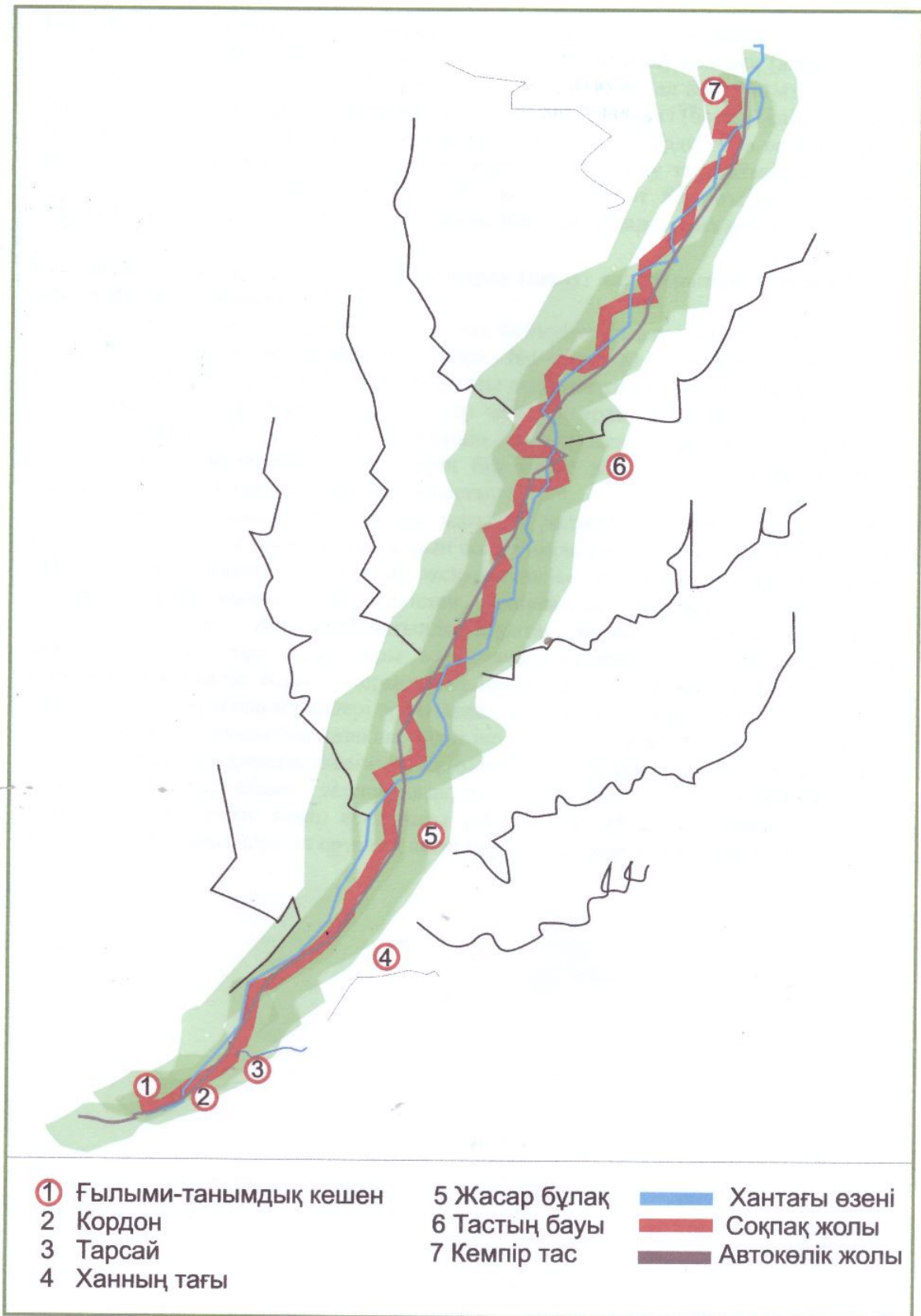
**12.1 «Хантағы кордоны- Кемпіртас» атты маршрутын
жүріп өту жоспары.**

р/ с	Сокпақтың (маршруттың) учаскелері		Ұзақ тығы, км	Қозғал ыс уақыты	Аял дау уақыты	Нүктелер номері
		дейін				
1.	«Қаратау табиғаты» ғылыми- танымдық кешені		-	-	30 мин.	1
2.	«Қаратау табиғаты» ғылыми- танымдық кешенінен	«Хантағы» кордонына	0.25 км	5 мин	10 мин	1
3.	«Хантағы» кордонынан	«Ханның тағы» жартасының етегіне	0,75 км	15 мин	10 мин	2,4
4	«Ханның тағы» жартасының етегінен	Жасар бұлаққа дейін	1.0 км	20 мин	30 мин	5
5.	Жасар бұлақтан	Тастың бауы шатқалы	3.5 км	70 мин	30 мин	6
6.	Тастың бауы шатқалынан	Кемпіртас жартасына	3.5 км	70 мин	30 мин	6
7.	Кемпіртас жартасынан	«Қаратау табиғаты» ғылыми- танымдық кешені	9.0 км	3сағ	30 мин	7

Барлығы: барып қайту есебімен	18 км	6 сағ 00мин	2сағ 50мин	
Жалпы сағат:	8 сағат 50 минут			

13. Соқпақтың схемасы.





14. Соқпақтың (маршруттың) қысқаша мінездемесі (сипаттамасы).

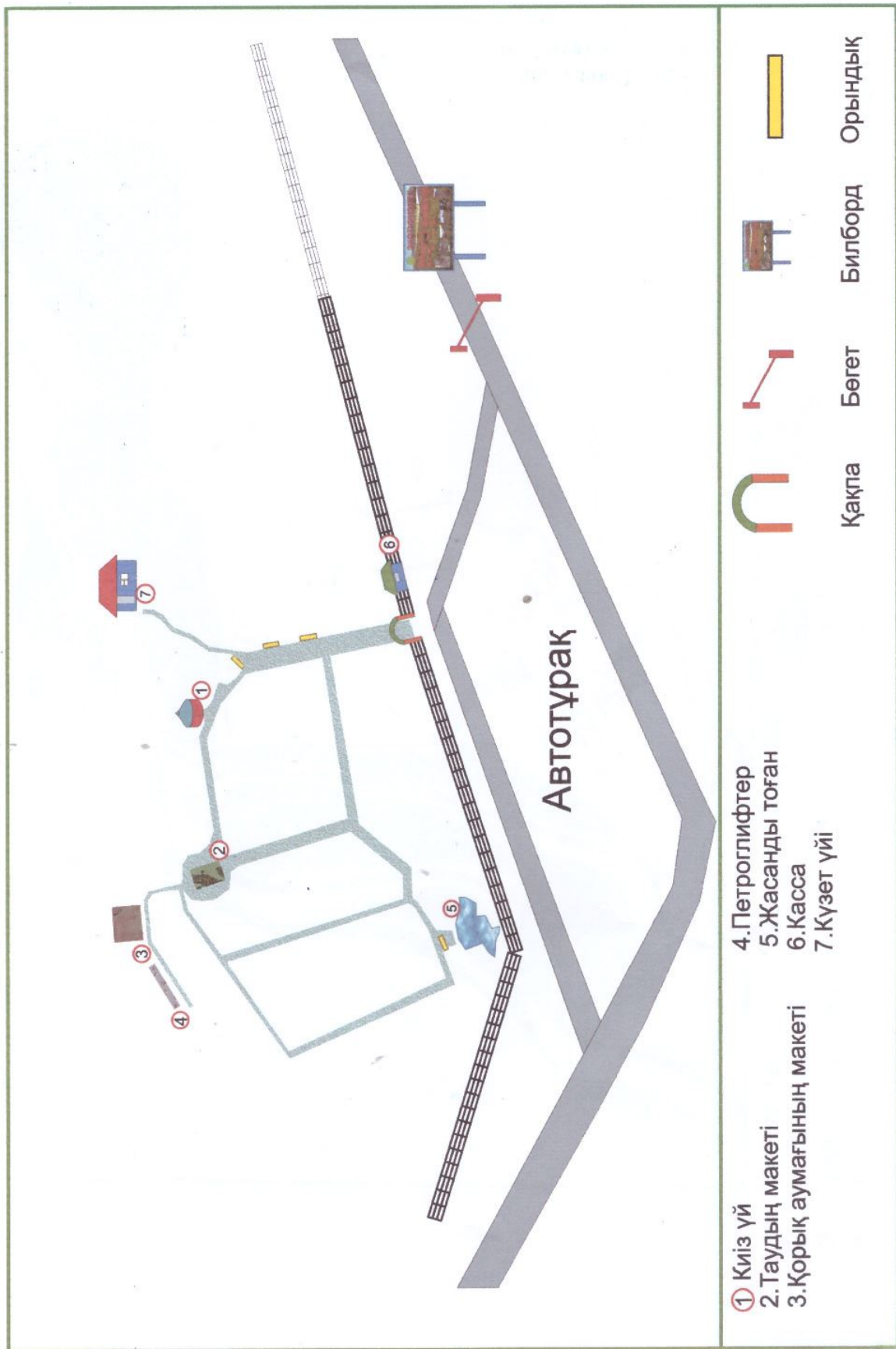
«Хантағы-Кемпіртас» экскурсиялық соқпағы туристік-экскурсиялық (жаяу жүріс) бағытқа арналған. Жаяу бағыттағы топтың ең көп саны – 5-6 адам, ал атты бағытта – 3 адам. Жаяу бағыттың ұзақтығы – 5,6 км, аялдамаларды қоса есептегендегі (барып- қайту) уақыты- 4сағат 40 минут. Атты маршруттың ұзақтығы –9.0 км, аялдамаларды қоса есептегендегі (барып- қайту) уақыты- 4 сағат 50 минут. Жаяу маршрут «Қаратау табиғаты» ғылыми- танымдық кешенінен басталып, Жасар бұлаққа дейін, ал атты бағыт Хантағы кордонынан басталып, Жасар бұлақ, Тастың бауы, Бестоғай арқылы Кемпіртас жартасына дейін.

15. Соқпақ (маршрут) бойынша және қарау (шолу) алаңдарында байқау объектілерінің қысқаша сипаттамасы.

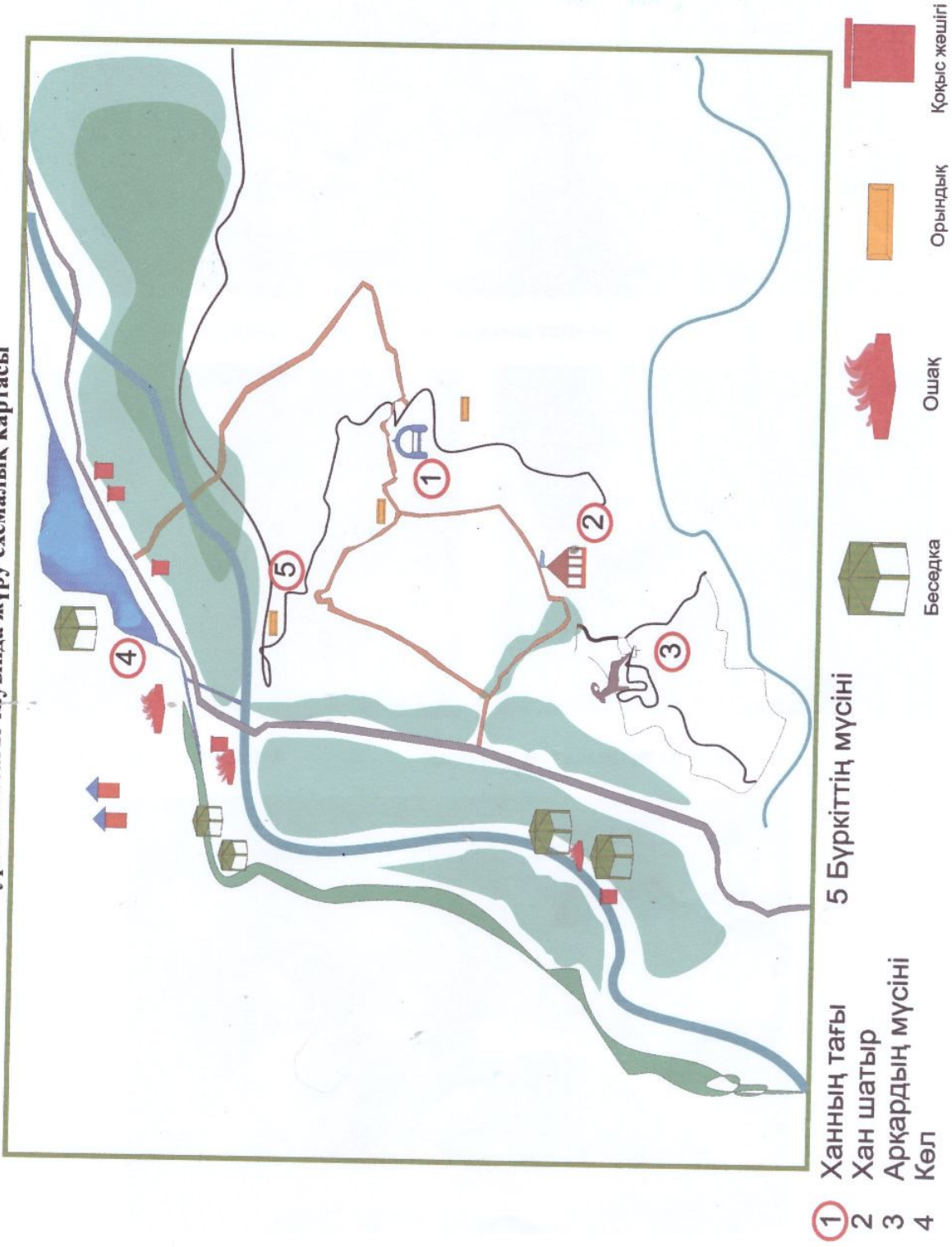
«Хантағы-Кемпіртас» экосоқпағының бойындағы жаяу маршрут «Қаратау табиғаты» ғылыми –танымдық кешенінен басталады. №1-сурет. Ол сонымен бірге, ашық аспан астындағы табиғи мұражай. Қаратау табиғаты деп аталатын себебі, мұнда Қаратаудың ішінде кездесетін аң-құстар, өсетін ағаш-бұталар мен гүлдердің және Қаратаудың өзін сипаттап көрсететін объектілер орналасқан. Кешеннің ашылу мақсаты: Қаратаудың «Қызыл кітабына» енген сирек және эндемді өсімдіктерін бір жерге жинақтап жерсіндіріп, туристер мен келушілерді қорықтың бай қорымен таныстыру.

Табиғи кешенге кіргеннен сол жағында реликті, яғни көне дәуірде пайда болып, қазіргі заманға дейін генетикалық қорын сол күйінде сақтап келе жатқан соғды шағанының көшеттері отырғызылған. Танымдық экскурсияны содан бастап, ары қарай Сиверс алмасы, Регель алмұрты, жоңғар және түркістан доланасының ағаштары мен көшеттерін көруге болады. №2-сурет. Астыңғы жағында Қаратау ырғайы, Қаратау үшқаты, тобылғы, көшеттерін жерсіндіру жұмыстары жүргізілуде. Кешеннің дәл ортасында ағып тұрған өзендерімен жасалған Қаратау қорығының макеті салынған. Сонымен қатар қаратау арқары, қасқыр, түлкі, бүркіттің мүсіндері орнатылған. Ғылыми танымдық кешенінің ішінде орналасқан қазақ халқының қазақша үйдің іші, сабақ өтуге жасақталып, мектеп жасындағы балдарға проектор арқылы экоағарту жұмыстарын атқаруға қолдануға дайын. № 3-4 сурет. Ғылыми-танымдық кешен экологиялық туризмның ағартушылық мәнімен қоса, ғылыми танымдық және ашық аспан астындағы табиғатта үлкейтілген экран арқылы дәріспен қамтылған. Кешенге кіретін орталық қақпамен жалпы кешен айналдыра қоршалған.

1 сурет. «Қаратау табиғаты» ГТК схемалық картасы



2 сурет. Хантағы тауында жүру схемалық картасы





«Қаратау табиғаты» ғылыми танымдық кешен. Қақпа.



Тастан салынған киізүй



Қаратау жотасының макеті



Қаратау қорығы территориясының макеті



Көру алаңымен қамтылған қолдан жасалған көлшік балығымен.



«Хантағы» кордоны

Хантағы тауы

Хантағы кордонынан 750 метр жерде Ханның тағы жартасына жетеміз. Бұл жерде жартастың аңызы айтылады. Ханның тағы жартасына көтерілеміз биіктігі 800 метр, бұл жерде табиғат аясын жартас төбесінен бақылап, естелікке суретке түсу үшін 30 минут уақыт беріледі. Әрі жартастан түсіп 1 шақырым жүріп Жасар бұлаққа жетеміз. Кезінде көзі бітеліп қалған бұлақ 2005 жылы қайта ашылып, қорық қызметкерлерінің күшімен орындықтар орнатылып, ағаштар отырғызылып қайта жабдықталынды. Бұлақтан шығатын арық тастармен көмкерілген.



Соқпақтың одан арғы бөлігі Кемпіртас жартасына дейін атпен жүруге арналған. демалуға тоқтаған кезде осы сайдың аңызы айтылып отырады.

Қаратау жотасының геоморфологиялық суреттіне назар аударсақ, білім аллювиясының қалыптасуын және жиналмалы геосинклиналдылық осы аймаққа тән екендігін байқауға болады. Қаратау жотасы жер бетіндегі ең көне таулардың бірі болып

табылады. Мұнда жоғарғы протерозойлық шөгінділер, девон, ордовика және төрттік альпі кезеңі болып табылады. Бұл шөгінділердің үлкен бөлігін (50% дейін) әк туфтары алады, мәрмәр тамырын шолу, кей жерлерде үшінші кезеңнің шөгінділерін көре аласыз. Шатқал етегінде салқын суы бар мөлдір бұлақ бар. Жаздың ыстық күндерінде өзендерге құйатын


басты сағалары тартылған кезде бұл бұлақтың суы үзілмейді. Сондықтан демалуға және суретке түсіру үшін 30 минут бөлінеді. Ары қарай атты жүріспен Бестоғай тоғайына дейін 45 минут, арақашықтығы 2,5-2,7 шақырым, Бестоғайдан Кемпіртас жартасына дейін 10 минуттық жол.




Жасар-бұлақ



Ошақтар мен қоқысқа арналған контейнерлер




Билбордтар




Аншлагтар мен бағыт белгілері



Хантағы кордоны



Қолдан жасалған көл жанындағы шатырлар



Қаратау арқарының мүсіні

Хантағы соқпағындағы Бүркіт мүсіні




Хан тағындағы Хан-шатыры мен еліміздің мемлекеттік туы



Хантағы соқпағына көтерілу баспалдақтармен жабдықталып толық қоршалған



Хантағы соқпағының жоғарыдан көрісі






Тастыңбауы шатқалы



Кемпіртас жартасы



Хантағы етегіндегі қолдан жасалған көл

Аңыз әңгімелер мен тарихтан басқа демалушыларды осы аймақтың өсімдіктері мен жануарларымен таныстырамыз. Өсімдіктерден мұнда түркістан доланасы, жоңғар доланасы, михельсон талы, шайқурай жапырақты тобылғы, бұдыр жапырақты шайқурай, шілте жапырақты шайқурай, бунговский киікоты, қаратау томағашөбі, түбірлі томағашөбі, кәдімгі мыңжапырақ, биберштейн мыңжапырағы, ұсақ тілімденген жапырақты сасыр, мүйіз жапырақты сасырды кезіктіруге болады, эндемді түрлерден; қырықбуын тәріздес сайсабақ, культиасов батаны, қаратау ырғайы, қызыл кітапқа енген түрлерден; қаратау томағашөбі, түбірлі томағашөбі, регель алмұрты, қаратау үшқаты, қаратау ырғайы, шренка тобылғытүсі, көктемде Грейг қызғалдағы мен Альберт қызғалдағы, Северцов айдаршөбі, гүлжахан гүлі (1 қосымша) жаппай гүлдейді. жануарлар түрлерінен үнді жайрасы, қаратау арқары, борсық, сарышұнақ, бүркіт (2 қосымша) кездеседі. 3 қосымшада Хантағы-Кемпіртас соқпағының суреттемелері, 4 қосымшада туристік соқпақтың жерпайдалану актілері көрсетілген.

16. Соқпақтың (маршруттың) күрделі учаскелерінің қысқаша сипаттамасы.

«Хантағы-Кемпіртас» маршруты күрделілігі жөнінде - орта күрделі. Ханның тағы жартасына шығатын жердегі күрделі учаскелер арнаулы қоршаулармен темір және тастан қаланған сатылар мен баспалдақтармен жабдықталған. Соқпақ бойымен жүргенде Хантағы өзенінің арнасын 28 рет кесіп өтуге тура келеді. Атпен жүрушілерге оның қиындығы жоқ. Сонымен бірге, жол тастақты және қой тастар көптеп кездесетіндіктен автокөліктің жүруі қиын.

17. Мүмкін болатын стихиялық құбылыстар мен олар байқалған кезде топтың іс-қимылы.

Соқпақтың (маршруттың) қызметі сәуір айында басталып, маусым-тамыз айларындағы үзіліспен қазан айының соңына дейін қарқынды түрде созылып, жылдың қалған мезгілінде туристердің келуі бойынша қызмет жасайды. Көктем айларында су тасқыны мен қатты дауылдар болуы мүмкін. Ондай қауіпті ауа-райы сәттерінде соқпақтың қызметіне қатаң тыйым салынады. Қатты дауыл, нөсерлі жаңбыр сәттерінде Ханның жартасына көтерілуге қатаң тыйым салынады. Өрт қауіпті маусымы кезінде өрт болдырмау мақсатында соқпақ бойын күзету күшейтіліп, арнаулы кезекшіліктер ұйымдастырылады.

18. Жолдамаға ақпараттық парақшаның мәтіні үшін ұсынымдар.

Соқпаққа келушілер табаны тасты жерде жүруге арналған аяқ киімде болуы шарт. Киімдері мүмкіндік болса мақта матадан болғаны дұрыс. Жаз айларында міндетті түрде бас киім, күннен қорғанатын көзілдірік, шыбын-шіркейден қорғанатын тор және дәрі-дәрмек аптечкасы болуы шарт.

19. Соқпақты (маршрутты) абаттандыру.

1. «Қаратау табиғаты» - ғылыми- танымдық кешені бұл ашық аспан астындағы экологиялық ағарту болып табылады. Ол мекеменің өз қызметкерлерінің күшімен тұрғызылған. Орталық қақпаның екі жағында соқпақ пен кешенің карта сызбасы орнатылған. Кешен ішінде 4 демалатын орындық бар. Соқпақ бойында Жасар бұлаққа дейін, кезінде жойылып кеткен өзен бойлылық ормандықалпына келтіріп, келешекте туристер үшін табиғи баспана болуы үшін жыл сайын ағаш көшеттерін отырғызу жұмыстары жолға қойылған. «Қаратау табиғаты» ғылыми-танымдық кешені ішінде Қаратау арқары, қасқыр, түлкі және бүркіт мүсіндері мен Қаратау қорығының тастан жасалған макеті орналасқан. Сиверс алмасы, Регель алмұрты, Түркістан және Жоңғар доланалары, Қаратау ырғайы мен ұшқаты және т.б. өсімдіктер жайқалып тұр. Қара балығын (маринка) өсіретін тоған, қазақ халқының нақышына келтіре жасалған қар үйдің іші, сабақ өтуге жасақталып, мектеп жасындағы балалар мен студенттерге проектор арқылы экологиялық ағарту тақырыбындағы түрлі дәрістер мен лекцияларды үлкейтілген экран арқылы жүргізуге арналған. Бұл табиғи кешенді жабдықтау мақсатымыз қорықтың бай табиғатын студенттер мен демалушыларға бір жерден көрсету.

2. Ханның тағы жартасына шығу ұзақтығы 800 м. Ханның тағы жартасына шығу соқпағында екі жерде арнаулы орындықтармен демалыс орындары және соқпақта жүріп – тұру ережесі мен аңыздан үзінді жарияланған екі аншлаг орнатылған. Ханның тағы жартасының жанындағы кіші жартасқа қаратау арқарының мүсіні, соқпақ бойындағы демалыс орнының жоғары жағына бүркіттің ұшу сәтін бейнелеген мүсін орнатылған. Ал жартастың басында тастан қаланып, ханның тағы мен оның үстіне шатыр орнатылған. Ханның тағы жартасынан түскен кезде Түркістан доланасының түбінде демалыс орны және өзеннен өтетін темірден жасалған көпір орнатылған.

3. Ханның тағы жартасынан Жасар бұлаққа дейінші қашықтық 1км. Жасар бұлақтың басында ағаштар отырғызылып, олардың көлеңкесінде 2 ағаш орындықтар орнатылған. Бұлақ басы мен айналасы табиғи тастармен көмкерілген.

4. Жоғарғы оқу орны студенттері мен басқа да түрлі мекемелерден тәжірибе алмасуға келген қызметкерлерге далалық-оқу практикалық сабақтар жүргізу үшін, Хантағы кардонынан -Тарсай шатқалына дейін ғылыми танымдық (жаяу жүріс) бағытқа арналған; Соқпақ ұзақтығы 800-1000 метр шамасында. Осы бір ғана Тарсай шатқалының өзінде 17-20 түрлі эндемді өсімдіктерді табуға болады. Тарсай шатқалы №2 Хантағы кордонының артында орналасқан, маршрут күрделілігі-орташа деңгейде.

20. Мемлекеттік табиғи қорықтың ғылыми- техникалық кеңесінің шешімі.

Соқпақ паспорты «Қаратау мемлекеттік табиғи қорығы» РММ-нің ғылыми-техникалық кеңесінің 2017 жылғы 27 ақпан № 2 отырысының шешімімен бекітілді.

Соқпақ паспортын әзірлеуге және ресімдеуге жауапты: директордың ғылым жөніндегі орынбасары Сақауова Г.Б.,Экоағарту және туризм бөлімінің бастығы Бектұрғанова А. Карта нұсқаларын дайындаған Құдабаев З.

21. Паспорттың 2017 жылы 3 данада жасалынды.

22. Өзгерістер 9 бетте жасалынды



Директор

Ж.Адилбаев

СОҚПАҚТА КЕЗДЕСЕТІН ТҮТІКТІ ӨСІМДІКТЕРДІҢ ТІЗІМІ

EPHEDRACEAE DUMORT. – ЭФЕДРОВЫЕ- ҚЫРЫҚБУЫН ҚЫЛШАЛЫЛАР

1. *Ephedra equisetina* Bunge - Хвойник хвощевый – Қырықбуын қылша.

ANGIOSPERMATOPHYTA - Отдел ПОКРЫТОСЕМЕННЫЕ – MONOCOTYLEDONEAE – Класс ОДНОДОЛЬНЫЕ – ДАРАЖАРНАҚТЫЛАР класы

Poaceae Juss. – Злаковые- Астық

2. *Erianthus ravennae* (L.) Beauv. – Шерстоцвет (Эриант) Равенна – Равенн эрианты
3. *Stipa karataviensis* Roshev. – Ковыль каратауский – Қаратау қауы
4. *Phragmites australis* (Cav.) Trin. ex Steud. - Тростник южный (обыкновенный) - Қамыс
5. *Melica inaequiglumis* Boiss. – Перловник неравночешуйный-Теңемес қабыршақты шағырбидай
6. *Poa bulbosa* L. - Мятлик луковичный - Жуашықты қоңырбас
7. *Bromus inermis* Leyss. - Костер безостый – Қылтаңақсыз арпабас
8. *Bromus danthoniae* Trin. - Костер Дантона – Дантон арпабасы
9. *Taenitherum crinitum* (Schreb.) Nevski - Лентоостник длинноволосый-ұзынтүкті таспамұрт

Superaceae Juss. – Осоковые - Қияқөлен

10. *Eleocharis meridionalis* Zinserl. - Болотница южная – Оңтүстік балшықшөбі
11. *Carex pachystylis* J.Gay – Осока толстостолбиковая-Жуансабақты қияқөлен
12. *Cladium mariscus* (Roem. & Schult.) K.Richt.– Меч трава обыкновенная – Көдімгі семсер шөп

Araceae Juss. – Аroidные-Шаяноты

13. *Arum korolkowii* Regel - Аройник Королькова – Корольков шаяноты

Сем. Alliaceae J.Agardh – Луковые-Жуалар тұқымдасы

14. *Allium barzschewskii* Lipsky - Лук Барщевского - Барщевтің жуасы
15. *Allium coeruleum* Pall. - Лук синеголубой – Көк жуа
16. *Allium karataviense* Regel - Лук каратауский – Қаратау жуасы

Liliaceae Juss. – Лилейные-Лалагүлділер

17. *Gagea bulbifera* (Pall.) Roem. et Schult. - Гусиный лук луковиченосный – Жуатүйнекті қазжуа
18. *Rhinopetalum stenanthum* Regel - Ринопеталум узкопильниковый – Ушөп
19. *Tulipa alberti* Regel - Тюльпан Альберта – Альберт қызғалдағы
20. *Tulipa greigii* Regel - Тюльпан Грейга – Грейг қызғалдағы
21. *Tulipa orthopoda* Vved. - Тюльпан прямоножечный – Тіксабақты қызғалдақ

Asphodelaceae Juss.- Асфоделиевые-Шырыштар тұқымдасы

22. *Eremurus regelii* Vved. - Эремурус Регеля - Регель шырышы
23. *Eremurus lactiflorus* O. Fedtsch. - Эремурус молочнокветный – Сүттүсті шырыш

Ixioliriaceae Nakai – Иксиолирионовые- Иксилириондар

24. *Ixiolirion tataricum* (Pall.) Herb. – Иксиолирион татарский - Татар көпжияры

Iridaceae Juss. – Касатиковые - Құртқашаштар

25. *Crocus alatavicus* Regel et Semen. - Шафран алатауский - Алатау бәйшешегі
26. *Iris sogdiana* Bunge - Касатик согдийский (Ирис) – Соғды құртқашашы
27. *Juno subdecolorata* (Vved.) Vved. - Юнона обесцвеченная – Түссіз шикыздақ

28. *Juno coerulea* (B.Fedtsch.) Poljak. - Юнона голубая – Көкшіл шикылдақ
 29. *Juno orchioides* (Carr.) Vved. - Юнона орхидная - Сүйсін шикылдақ
 30. *Iridodictyum kolpakowskianum* (Regel) Rodionenko - Иридодиктиум Колпаковского – Колпаковскийдің гүлжахангүлі

DICOTILEDONEAE – ҚОСЖАРНАҚТЫЛАР класы

Salicaceae Mirb. – Ивовые – Талдар

31. *Salix michelsonii* Goerz ex Nas. - Ива Михельсона – Михельсон сәмбі талы

Polygonaceae Juss. – Гречишные – Құмықтар

32. *Rheum maximowiczii* Losinsk. - Ревень Максимовича – Максимович рауғашы
 33. *Rheum cordatum* Losinsk. - Ревень сердцевидный – Жүректәріздес рауғаш
 34. *Atraphaxis compacta* Ledeb. - Курчавка скученная – Шоғырлы түйесіңір
 35. *Atraphaxis karataviensis* Lipsch. et Pavl. – Курчавка каратауская – Каратау түйесіңірі
 36. *Atraphaxis pyrifolia* Bunge – Курчавка грушелистая – Алмұртжапырақты түйесіңір
 37. *Atraphaxis frutescens* (L.) C.Koch – Курчавка кустарниковая – Бұтақты түйесіңір
 38. *Atraphaxis virgata* (Regel) Krasn. – Курчавка прутьевидная – Шыбықтәрізді түйесіңір
 39. *Polygonum aviculare* L. – Горец птичий - Құс самалдық

Caryophyllaceae Juss. – Гвоздичные-Қалампырлар

40. *Stellaria karatavica* (Lipsch.) Schischk. - Звездчатка каратауская - Каратау жұлдызшөбі
 41. *Silene guntensis* B. Fedtsch. - Смолевка гунтская – Ғұнт сылбыршөбі
 42. *Silene brahuica* Boiss. - Смолевка брагуйская-Брагиукалық сылбыршөп
 43. *Acanthophyllum pungens* (Bunge) Boiss. – Колочелистник колючий – Тікенді бозтікен
 44. *Dianthus karataviensis* Pavl. ex Schischk. - Гвоздика каратауская – Каратау қалампыры
 45. *Allochrysa gypsophiloides* (Regel) Schischk. - Аллохруза качимовидная – Жерсабын

Ranunculaceae Juss. – Лютиковые - Сарғалдақтар

46. *Eranthis longistipitata* Regel - Весенник длинноножковый - Ұзынаяқты сауыршөп
 47. *Delphinium longipedunculatum* Regel et Schmalh. - Живокость длинноножковая – Ұзынеағалы тегеурінгүл
 48. *Anemone petiolulosa* Juz. - Ветреница черешковая – Сағалы желайдар
 49. *Clematis asplenifolia* Schrenk - Ломонос асплениелистный- аспленжапырақты жібілген
 50. *Clematis orientalis* L. - Ломонос восточный – Шығыс жібілгені
 51. *Thalictrum isopyroides* C.A.Mey. - Василистник изопироидный - Изопероидты маралоты
 52. *Adonis parviflorus* Fisch. ex DC. - Златоцвет мелкоцветный - Уақ гүлді жанаргүл

Berberidaceae Juss. – Барбарисовые-Бөріқарақаттылар

53. *Gymnospermium albertii* Regel - Леонтица Альберта – Альберт торсылдағы

Paraveraceae Juss. – Маковые- Көкнарлар

54. *Roemeria refracta* (Stev.) DC. – Рёмерия отогнутая – Имек қызылтандай

Fumariaceae DC. – Фумариевые- Жаманкөктер

55. *Corydalis sewerzowii* Regel - Хохлатка Северцова - Северцов айдаршөбі

Sarparaceae Juss. – Каперсовые-Кеуелділер

56. *Sarparis herbacea* Willd. – Каперцы колючие – Тікенді кеуел

Brassicaceae Burnett– Крестоцветные - Орамжапырақтылар

57. *Crambe kotschyana* Boiss. – Катран Котчиевский – Котчиевтің қатыраны
 58. *Cardaria repens* (Schrenk) Jarm. - Сердечница ползучая - Жатаған жүрекшөбі
 59. *Megacarpaea orbiculata* B. Fedtsch. - Крупноплодник округлый – Дөңес іріжеміс
 60. *Thlaspi perfoliatum* L. – Ярутка пронзеннолистная - Өтпеліжапырақты қанатжеміс
 61. *Capsella bursa-pastoris* (L.) Medik. – Сумочник пастуший – Жұмыршақ, тұмаршөп

Crassulaceae DC. – Толстянковые- Бозкілемдер

62. *Pseudosedum karatavicum* Boriss. - Ложноочиток каратауский - Каратау жалған бозкілемі

63. *Pseudosedum longidentatum* Boriss. – Ложноочиток длиннозубчатый – Ұзынтісті жалған бозкілем

64. *Pseudosedum lievenii* (Ledeb.) Berger – Ложноочиток Ливена – Ливен жалған бозкілемі

Rosaceae Juss. – Розоцветные-Раушангүлділер

65. *Spiraea hypericifolia* L. - Таволга зверобоелистная – Шайқурайжапырақты тобылғы

66. *Spiraeanthus schrenkianus* Maxim. - Таволгоцвет Шренка - Шренк тобылғытүсі

67. *Cotoneaster karatavica* Pojark. - Кизильник каратауский - Қаратау ырғайы

68. *Pyrus regelii* Rehder - Груша Регеля - Регель алмұрты

69. *Malus sieversii* (Ledeb.) M.Roem. - Яблоня Сиверса – Сиверс алмасы

70. *Crataegus turkestanica* Pojark. - Боярышник туркестанский – Түркістан доланасы

71. *Rubus caesius* L. - Ежевика – Бүлдірген

72. *Potentilla orientalis* Juz. - Лапчатка восточная - Шығыс қазтабаны

73. *Potentilla dealbata* Bunge - Лапчатка белеющая – Ақшыл қазтабан

74. *Potentilla reptans* L. - Лапчатка ползучая - Жатаған қазтабан

75. *Poterium lasiocarpum* Boiss. et Hausskn. – Черноголовник мохнатоплодный – Сабалақжемісті қарабасшөп, қайот

76. *Rosa beggeriana* Schrenk - Шиповник Беггеровский – Беггер итмұрыны

77. *Rosa spinosissima* L. – Шиповник колючейший – Тікенді итмұрын

78. *Hulthemia persica* (Michx. ex Juss.) Bornm. - Гультемия персидская – Парсы қарараушаны

79. *Amygdalus petunnikowii* Litv. - Миндаль Петунникова – Петунников бадамы

80. *Cerasus erythrocarpa* Nevski - Вишня красноплодная – Қызылжемісті шиесі

Fabaceae Lindl. – Бобовые-Бұршақтылар

81. *Vexibia alopecuroides* (L.) Jakovl. - Брунец лисохвостный – Ақ мия

82. *Trifolium repens* L. - Клевер ползучий – Жатаған немесе ақ беде

83. *Trifolium pratense* L. - Клевер луговой – Шалғындық беде

84. *Halimodendron halodendron* (Pall.) Voss - Чингил серебристый – Шеңгел

85. *Astragalus sieversianus* Pall. - Астрагал Сиверса – Сиверс таспашөбі

86. *Astragalus macronyx* Bunge - Астрагал длинноноготковый – Ұзынтырнақшалы таспашөп

87. *Astragalus schmalhauseni* Bunge – Астрагал Шмальгаузен - Шмальгаузен таспашөбі

88. *Astragalus platyphyllus* Kar. et Kir. - Астрагал широколистный – Жалпақжапырақты таспашөп

89. *Astragalus neo-lipskyanus* M.Pop. – Астрагал новый Липского – Липскийдің жана таспашөбі

90. *Astragalus krauseanus* Regel – Астрагал Краузовский – Краузовтің таспашөбі

91. *Astragalus schrenkianus* Fisch. et C.A.Mey. - Астрагал Шренковский - Шренк таспашөбі

92. *Astragalus alopecias* Pall. – Астрагал лисовидный- Түлкітәрізді таспашөп

93. *Oxytropis capusii* Franch. – Остролодочник Капо – Капо кекіребасы

94. *Glycyrrhiza aspera* Pall. – Солодка шероховатая – Кедірбүдірлі мия

95. *Meristotropis erythrocarpa* Vass. – Раздельнолодочник красноплодный – Қызылжемісті тікенбұршақ

96. *Vicia subvillosa* (Ledeb.) Boiss. - Горошек маловолосистый – Сирек түкті ас бұршақ

Geraniaceae Juss. – Гераниевые-Қазтамақтылар

97. *Geranium transversale* (Kar. et Kir.) Vved. – Герань поперечно-клубневая - Көлденен түйнекті қазтамақ

98. *Geranium rotundifolium* L. – Герань круглолистная – Жұмыржапырақты қазтамақ

99. *Erodium cicutarium* (L.) L'Her. - Журавельник цикутовый – Құтаншөп н/е дегелекшөп

Biebersteiniaceae ENDL. – Биберштейниевые-Қоқтындар

100. *Biebersteinia multifida* DC. - Биберштейния многораздельная - Салалы қоқтын

Peganaceae (Engl.) Tiegh. ex Takht.-Гармаловые- Адыраспандылар

101. *Peganum harmala* L. – Гармала обыкновенная – Адыраспан

Rutaceae Juss. - Рутовые- Руталылар

102. *Haplophyllum perforatum* Kar. et Kir. – Цельнолистник продырявленный - Шілтержапырақты тұтасжапырақ

Euphorbiaceae Juss. – Молочайные-Сүттігенділер

103. *Euphorbia rapulum* Kar. et Kir. – Молочай репка –Шомыр сүттіген

Aceraceae Juss. – Кленовые-Үйеңкілер

104. *Acer semenovii* Regel et Herd. – Клен Семенова – Семенов үйеңкісі

Rhamnaceae Juss. – Крушиновые- Қаражемістер

105. *Rhamnus coriacea* (Regel) Kom. – Жестер кожистый – Терілік қаражеміс

Malvaceae Juss. – Мальвовые- Құлқайырлар

106. *Althaea nudiflora* Lindl. – Алтей голоцветковый – Жалаңашгүлді құлқайыр

Guttiferae Juss. – Зверобойные - Шайқурайлар

107. *Hypericum scabrum* L. – Зверобой шероховатый – Бүдірлі шайқурай

108. *Hypericum perforatum* L. – Зверобой продырявленный – Шілтержапырақты шайқурай

Ariaceae Lindl. – Зонтичные-Шатыршагүлділер

109. *Eryngium karatavicum* Iljin – Синеголовник каратауский – Қаратау көкбасы

110. *Scandix stellata* Banks et Soland. – Скандикс звездчатый – Жұлдызша шолпантарағы

111. *Schrenkia kultiasovii* Korov. – Шренкия Культиасова – Культиасов батаны

112. *Prangos pabularia* Lindl. – Прангос кормовой – Малазық сайсабағы

113. *Prangos equisetoides* Kuzm. – Прангос хвощевидный – Қырықбұынтәріздес сайсабақ

114. *Ferula ceratophylla* Regel et Schmalh. – Ферула роголистная – Мүйізжапырақты сасыр

115. *Ferula tenuisecta* Korov. – Ферула тонкорассеченная – Жапырағы ұсақ тілімделген сасыр

116. *Daucus carota* L. – Морковь дикая - Жабайы сәбіз

Oleaceae Hoffm. et Link – Маслинные- Зәйтүндер

117. *Fraxinus sogdiana* Bunge - Ясень согдийский – Соғды шағаны

Gentianaceae Juss. – Горечавковые-Шерменгүлдер

118. *Gentiana olivieri* Griseb. – Горечавка Оливье – Оливье шерменгүлі

Convolvulaceae Juss. – Вьюнковые - Гүлшырмауықтар

119. *Convolvulus subhirsutus* Regel et Schmalh. – Вьюнок шерстистый – Түкті гүлшырмауық

120. *Convolvulus lineatus* L. – Вьюнок узколистный –Жіңішкежапырақты гүлшырмауық

Boraginaceae Juss. – Бурачниковые-Қияршөптер

121. *Rindera echinata* Regel – Риндера ежистая – Кірпінелі жуантамыр

122. *Lindelofia macrostyla* (Bunge) M.Pop. – Линделофия длинностолбиковая – Ұзынбағаналы қоянқұлақ

123. *Solenanthes circinnatus* Ledeb. – Трубноцвет завитковый – Шиыршық түтікгүл

Lamiaceae Lindl. – Губоцветные-Ерінгүлділер

124. *Scutellaria immaculata* Nevski ex Juz. – Шлемник незапятнанный - Дақсыз томағашөп

125. *Scutellaria subcaespitosa* Pavl. – Шлемник почти-дернистый-Түбірлі томағашөп

126. *Nepeta ucranica* L. – Котовник украинский - Украиналық көкбасшөп

127. *Lamium amplexicaule* L. – Яснотка стеблеобъемлющая - Сабакты тауқалақайы

128. *Salvia trautvetteri* Regel – Шалфей Траутфеттера - Траутфеттер сәлбені

129. *Ziziphora tenuior* L.– Зизифора тонкая - Жіңішке көкемарал н/е кийікоты

130. *Ziziphora bungeana* Juz. – Зизифора Бунговская - Бунге кийікоты

131. *Origanum tyttanthum* Gontsch. – Душица мелкоцветковая - Ұсақгүлді жұпаргүл

132. *Thymus karatavicus* A.Dmitr.ex Gamajun. – Тимьян каратауский -Қаратау жөбірі

133. *Mentha asiatica* Boriss. – Мята азиатская – Азиялық жалбыз

Scrophulariaceae Juss. – Норичниковые- Сабынкөктер

134. *Verbascum songoricum* Schrenk ex Fisch. et C.A.Meу. – Коровяк джунгарский – Жонғар аюқұлағы/сыырқұйрығы

135. *Bungea vesiculifera* (Herd.) Pavl. et Lipsch. – Бунгея пузырчатая - Көпіршікті жағалтай

Plantaginaceae Juss. – Подорожниковые– Жолжелкендер

136. *Plantago major* L. – Подорожник большой–Үлкен жолжелкен
137. *Plantago lanceolata* L. – Подорожник ланцетовидный– Қандауыршатәрізді жолжелкен

Caprifoliaceae Juss. – Жимолостные – Үшқаттар

138. *Lonicera nummulariifolia* Jaub. et Spach – Жимолость монетолистная – Тиынжапырақты үшқат
139. *Lonicera karataviensis* Pavl. – Жимолость каратауская – Қаратау үшқаты

Valerianaceae S. Gray. – Валериановые – Шүйіншөптер

140. *Valeriana chionophila* M.Pop. et Kult. – Валериана снеголюбивая – Қарсүйгіш тасшүйгін

Dipsacaceae Juss. – Ворсянковые - Түктігүлділер

141. *Scabiosa songarica* Schrenk - Скабиоза джунгарская – Жонғар қотыроты

Campanulaceae Juss. – Колокольчиковые– Қоңыраугүлділер

142. *Cylindrocarpa sewerzowii* (Regel) Regel – Цилиндроплодник Северцова– Северцов цилиндржемісі

Asteraceae Dumort. – Сложноцветные – Күрделігүлдер

143. *Erigeron canadensis* L. – Мелколепестник канадский–Канадалық майдажелек
144. *Achillea biebersteinii* Afan. – Тысячелистник Биберштейна – Биберштейн мыңжапырағы
145. *Achillea millefolium* L. – Тысячелистник обыкновенный – Кәдімгі мыңжапырақ
146. *Lepidolopha karatavica* Pavl. – Лепидолофа каратауская – Қаратау сетені
147. *Tanacetopsis pjataevae* (Kovalevsk.) Karmysheva –Танацетопсис Пятаевой – Пятаева ақурпегі
148. *Tanacetum turlanicum* (Pavl.) Tzvel. – Пижма турланская – Тұрлан түймешетені
149. *Artemisia scopaeformis* Ledeb. - Полынь прутьевидная- Бұталы жусан
150. *Cousinia umbrosa* Bunge – Кузиния теневая – Көлеңкелі көбенкүйрық
151. *Cousinia pseudomollis* C. Winkl. – Кузиния ложномягкая – Жалған жұмсақ көбенкүйрық
152. *Cousinia karatavica* Regel et Schmalh. – Кузиния каратауская – Қаратау көбенкүйрығы
153. *Cousinia microcarpa* Boiss.- Кузиния мелкоплодная – Майдажемісті көбенкүйрық
154. *Jurinea suffruticosa* Regel – Наголоватка полукустарниковая – Жартылай бұталы ақжапырақ
155. *Crupina vulgaris* Cass. - Крупина обыкновенная - Кәдімгі тіктікен
156. *Centaurea iberica* Trev. ex Spreng. – Василек иберийский - Ақтікен
157. *Centaurea squarrosa* Willd. – Василек растопыренный – Тарбақай гүлкекіре
158. *Cichorium linybus* L. – Цикорий обыкновенный - Шашыратқы
159. *Tragopogon marginifolius* Pavl. – Козлобородник окаймленнолистный – Жапырақ жиегі көмкерілген желкек
160. *Taraxacum officinale* Wigg. – Одуванчик обыкновенный – Дәрілік бақ-бақ

ФАУНА
ОМЫРТҚАЛЫ ЖАНУАРЛАР

СҮТҚОРЕКТІЛЕР ТІЗІМІ

Класс Mammalia Linnaeus – Млекопитающие - Сүтқоректілер

Отряд Carnivora Owdich – Хищные - Жыртқыштар

Сем. Canidae Fischer – Псовые - Иттер

1. Vulpes (V) vulpes Linnaeus – Обыкновенная лисица – Кәдімгі түлкі ✓

Отряд Insectivora – Насекомоядные – Жәдікқоректенушілер

Сем. Erinaceidae – Ежовые - Кірпішешендер

2. Erinaceus auritus Gmelin – Еж ушастый – Құлақты кірпішешен

Отряд Artiodactyla Oueen – Парнокопытные - Қостұяқтылар

Сем. Bovidae Gray – Полорогие - Құысмүйізділер

3. Ovis (O) ammon nigrimontana Linnaeus – Каратауский архар – Қаратау арқары ✓

Отряд - Rodentia Грызуны

Сем. Sciuridae Fischer-Белічы - Туіндер

4. Citellus(C) fulvus, seu maximus – Желтый суслик - сары шұнак ✓

ҚҰСТАР ТІЗІМІ

AVES - ҚҰСТАР

ОТРЯД CICONIIFORMES – АИСТООБРАЗНЫЕ – ДЕГЕЛЕК ТӘРІЗДІЛЕР

Подотряд Ciconiae – Тобыр асті

Надсемейство Ciconioidae – Тұқымдас усті

Семейство Ciconiidae – Аистовые - Дегелектер

1. Ciconia nigra (Linnaeus, 1758) – Черный аист – Қара дегелек

ОТРЯД ANSERIFORMES – ГУСЕОБРАЗНЫЕ – ҚАЗ ТӘРІЗДІЛЕР

Подотряд Anseres - Тобыр асті

Семейство Anatidae -Тұқымдасы

2. Cygnus olor (Gmelin, 1789) – Лебедь-шипун – Сыбырлақ аққу

3. Tadorna ferruginea (Pallas, 1764) – Огарь – Сарыалақаз

ОТРЯД FALCONIFORMES – СОКОЛОБРАЗНЫЕ – СҰҢҚАРТӘРІЗДІЛЕР

Подотряд Falcones – Тобыр асті

Надсемейство Falconoidea – Тұқымдас усті

Семейство Accipitridae - Ястребиные - Қырғишар

Подсемейство Milvinae

4. Milvus migrans (Boddaert, 1783) – Черный коршун – Қара кезқұйрық

Подсемейство Buteoninae – Тұқымдас асты

5. Aquila chrysaetos (Linnaeus, 1758) – Беркут – Бүркіт

Подсемейство Gyraetinae – Тұқымдас асты

6. Aegypius monachus (Linnaeus, 1758) – Черный гриф – Тазқара

7. Gyps fulvus (Hablizl, 1783) – Белоголовый сип – Ақбас құмай

ОТРЯД GALLIFORMES – КУРООБРАЗНЫЕ – ТАУЫҚ ТӘРІЗДІЛЕР

Подотряд Galli – Тобыр асты

Надсемейство Phasianoidea – Тұқымдас үсті

Семейство Phasianidae – Фазановые - Қырғауылдар

8. *Alectoris chukar* (J.E. Gray, 1830), (подвид *falki* Hartret, 1917) – Кеклик – Кекілік

ОТРЯД CUCULIFORMES – КУКУШКООБРАЗНЫЕ- КӨКЕК ТӘРІЗДІЛЕР

Подотряд Cuculi – Көкөтер тобыр асты

Семейство *Cuculidae* – Кукушковые – Көкөктер

9. *Cuculus canorus* (Linnaeus, 1758) – Обыкновенная кукушка – Кәдімгі көкек

ОТРЯД STRIGIFORMES – СОВООБРАЗНЫЕ- ҮКІ ТӘРІЗДІЛЕР

Семейство *Strigidae* – Совиные - Укілер

10. *Athene noctua* (Scopoli, 1769) – Домовый сыч – Байғыз

ОТРЯД URUPIFORMES – УДОДООБРАЗНЫЕ- БӘБІСЕК ТӘРІЗДІЛЕР

Подотряд Urupae – Тобыр асты

Семейство *Urupidae* – Удодовые – Бәбәсектер

11. *Urupa erops* (Linnaeus, 1758) – Удод – Бәбісек

ОТРЯД PASSERIFORMES – ВОРОБИНООБРАЗНЫЕ – ТОРҒАЙ ТӘРІЗДІЛЕР

Подотряд Passeres – Тобыр асты

Семейство *Hirundinidae* – Ласточковые - Қарлығаштар

12. *Ptyonoprogne rupestris* (Scopoli, 1769) – Скальная ласточка – Күз қарлығашы

13. *Hirundo rustica* (Linnaeus, 1758) – Деревенская ласточка (Касатка) – Қыстау қарлығашы

Подсемейство *Motacillinae* – Тұқымдас асты

14. *Motacilla cinerea* (Tunstall, 1771) – Горная трясогузка – Тау шақшақайы

15. *Motacilla alba* (Linnaeus, 1758) – Белая трясогузка – Ақ шақшақай

16. *Motacilla personata* (Gould, 1861) – Маскированная трясогузка - Қарамойын шақшақай

Семейство *Sturnidae* – Скворцовые - Торғайлар

17. *Sturnus vulgaris* (Linnaeus, 1758) – Обыкновенный скворец – Қараторғай

18. *Sturnus roseus* (Linnaeus, 1758) – Розовый скворец – Алаторғай

19. *Acridotheres tristis* (Linnaeus, 1766) – Майна – Сарыжағал қараторғай

Семейство *Corvidae* – Врановые – Қарғалар тұқымдасы

20. *Pica pica* (Linnaeus, 1758) – Сорока обыкновенная - Сауысқан

21. *Corvus frugilegus* (Linnaeus, 1758) – Грач – Таған

22. *Corvus corone* (Linnaeus, 1758) – Черная ворона – Қара қарға

23. *Corvus cornix* (Linnaeus, 1758) – Серая ворона – Ала қарға

24. *Corvus corax* (Linnaeus, 1758) – Обыкновенный ворон – Күзғын

Семейство *Turdidae* – Дроздовые – Сайрақтар тұқымдасы

25. *Oe. oenanthe* (Linnaeus, 1758) – Обыкновенная каменка – Кәдімгі тасшымшық

26. *Oe. pleschanka* (Lepeschin, 1770) – Каменка-пleshанка – Қасқа тасшымшық

27. *Oe. isabellina* (Temminsk, 1829) – Каменка-плясунья – Шыбыш тасшымшық

28. *Monticola saxatilis* (Linnaeus, 1766) – Пестрый дрозд – Алабажак сайрак

29. *Luscinia megarhynchos* (C.L.Brehm, 1831) – Южный соловей – Оңтүстік бұлбұлы

30. *Turdus merula* (Linnaeus, 1758) – Черный дрозд – Қара сайрак

Семейство *Remizidae* – Ремезовые

31. *Remiz coronatus* (Severtzov, 1873) – Черноголовый ремез – Қарабас құркылтай

Семейство *Ploceidae* – Ткачиковые – Тоқымашылар н/е торғайлар тұқымдасы

32. *Passer domesticus* (Linnaeus, 1758) – Домовый воробей – Үй торғайы

33. *Passer montanus* (Linnaeus, 1758) – Полевой воробей – Жауторғай

34. *Petronia petronia* (Linnaeus, 1766) – Каменный воробей – Тас торғайы

Семейство *Fringillidae* – Вьюрковые

Семейство *Emberizidae* – Овсянковые – Сұлыкештер тұқымдасы

35. *Emberiza bruniceps* (Brandt, 1841) – Желчная овсянка – Қарабас сұлыкеш

СОҚПАҚТА КЕЗДЕСЕТІН ҚОСМЕКЕНДІЛЕР МЕН ЖОРҒАЛАУШЫЛАРДЫҢ ТІЗІМІ

Anura Rafinesque, 1815 – Құйрықсыз қосмекенділер тобыры

Bufo nidae Gray, 1825 – Бақалар тұқымдасы

1. *Bufo pewzowi* Bedriaga, 1898 (ранее *Bufo danatensis*)

Ranidae Gray, 1825 – Құрбақалар тұқымдасы

2. *Rana ridibunda* Pallas, 1771 – Көлбақа

Testudinea – Тасбақалар тобыры

Testudinidae – Құрлық тасбақалары

1. *Agriemys horsfieldi* Gray — Ортаазиялық тасбақа

Отряд Ящерицы – Sauria Mccarthy, 1822 – Кесірткелер тобыры

Anguidae Gray, 1825 – Ұршықтәрізділер

1. *Pseudopus apodus* (Pallas, 1775) – Сары жылан

Serpentes Linnaeus, 1758 – Жыландар тобыры

Colubridae Oprel, 1811 – Су жыландар тұқымдасы

6. *Elaphe dione* (Pallas, 1773) - Сұр өрнекті жылан

Natrix Laurenti, 1768 – Нағыз су жыландары

7. *Natrix tessellata* (Laurenti, 1768) – Су жыланы

Viperidae Laurenti, 1768 – Улы жыландар

8. *Gloydius (Agkistrodon) halys* (Pallas, 1776) – Кәдімгі қалқантүмсықтылар

9. *Vipera renardi* (Christoph, 1861) (ранее *Vipera ursinii*) - Шығыс дала улы жыланы

(Pisces) - БАЛЫҚТАР

Osteichthyes класы

Cyprinidae

Osteichthyes – Класс Костные рыбы - Үйірлі балықтар класы

Cypriniformes – Тұқы тәрізділер тобыры

Cyprinidae тұқымдасы – Тұқылар

1. *Schizothorax intermedius* Mc Clelland – Кәдімгі қарабалық

2. *Gobio gobio* (Linnaeus, 1758) – Теңге балық

Cobitidae – Талма-балықтар

3. *Noemacheilus dorsalis* (Kessler). – Сұр талма-балық

**«Хантағы-Кемпіртас»
экскурсиялық соқпағының
ПАСПОРТЫНА 3-ҚОСЫМША**

**ЖЕР ПАЙДАЛАНУ АКТІЛЕРІНІҢ КӨШІРМЕЛЕРІ
МЕН ҚАУЛЫЛАР**

Жер учаскесінің ЖОСПАРЫ
ПЛАН земельного участка

Жер учаскесінің кадастрлық нөмірі: 19-307-108-146

Жер учаскесіне тұрақты жер пайдалану құқығы

Жер учаскесінің алаңы: 7.0000 га

Жердің санаты: Ауыл шаруашылық мақсатындағы жерлер

Жер учаскесін нысаналы тағайындау:

Жер учаскесін экотуризмді рекреациялық мақсатта пайдалану үшін

жер учаскесін пайдаланудағы шектеулер мен ауыртпалықтар:

Жер учаскесін пайдалануда, пайдалануда, сумен, жылумен

электр, байланыс жүйелерін орнатуда, қосымша мақсаттар үшін

жабдықтауды реттеуде, сондай-ақ мемлекеттік, қоғамдық мақсаттар үшін

қажет болған жағдайларда жер учаскесіне бөгетсіз кіру қамтамасыз

етілісін

Жер учаскесінің бөлінуі: бөлінеді

Учаскенің мекенжайы, мекенжайының тіркеу коды (ол бар болған кезде):

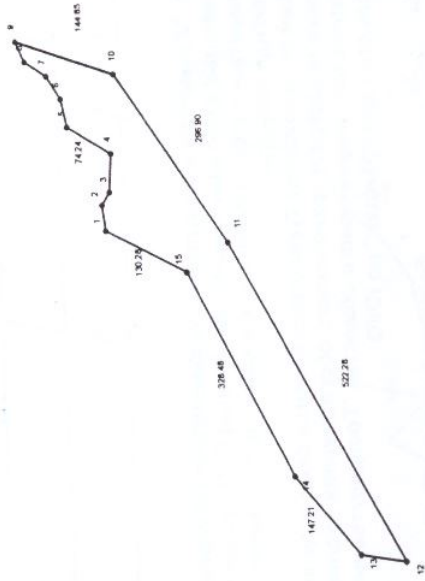
Оңтүстік Қазақстан обл., Түркістан қ., Шаға а/о, 108 квартал., 146 т.

Адрес: регистрационный код адреса (при его наличии) участка:

Южно-Казахстанская обл., г. Туркестан, Шагинский с/о, кварт. 108, уч.

146

Барыластың нүктелері № көпбұрыштық топсық	Сызықтардың өлшемі Меры ливий, метр
1-2	36,18
2-3	24,88
3-4	53,71
5-6	39,52
6-7	38,84
7-8	38,66
8-9	33,11
12-13	66,76



Кадастровый номер земельного участка: 19-307-108-146

Право постоянного землепользования на земельный участок

Площадь земельного участка: 7.0000 га

Категория земель: Земли сельскохозяйственного назначения

Целевое назначение земельного участка:

для использования земельного участка для рекреации экотуризма

Ограничения в использовании и обременения земельного участка:

право беспрепятственного проезда и строительства

подземных/наземных инженерных систем (электро-энергетика, связи и

водопроводов), а также право проезда для осуществления

государственных и общественных целей


Делимость земельного участка: делимый

1-1 ауыл шаруашылығы мақсатындағы жерлер

1-1 земли сельскохозяйственного назначения

МАСШТАБ 1: 10000

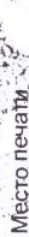
Жоспар шегіндегі бөтен жер учаскелері
Посторонние земельные участки в границах **0109/42**



Жоспар дағы № на плане	Жоспар шегіндегі бөтен жер учаскелерінің кадастрлық нөмірлері Кадастровые номера посторонних земельных участков в границах плана	Алаңы, гектар Площадь, гектар
	ЖОҚ нет	

Осы акт "Азаматтарға арналған үкімет" мемлекеттік корпорациясы" коммерциялық емес акционерлік қоғамының ОҚО бойынша "Жер кадастры және жылжымайтын мүлкті техникалық тексеру" департаментінің Түркістан қалалық бөлімшесінде жасалды
Настоящий акт изготовлен Туркестанским городским отделением департамента земельного кадастра и технического обследования недвижимости-филиал некоммерческого акционерного общества "Государственная корпорация" Правительстве для граждан" по ЮКО

Мер орны  бөлімше басшысы Н. Жанабаев

Место печати 
Осы актінің беру туралы жазба жер учаскесіне меншіктік құқығын, жер пайдалану құқығын беретін актілер жазылатын Кітапқа № 1918 болып жазылды

Қосымша: жер учаскесінің шекарасындағы ерекше режиммен пайдаланылатын жер учаскелерінің тізбесі (олар болған жағдайда) жоқ
Запись о выдаче настоящего акта произведена в Книге записей актов на право собственности на земельный участок, право землепользования за № 1918

Приложение: перечень земельных участков с особым режимом использования в границах земельного участка (в случае их наличия) нет
Ескерту:

*Шектесулерді сипаттау жөніндегі ақпарат жер учаскесіне сәйкестендіру құжатын дайындаған сәтте күшінде

Примечание:

*Описание смежных действительно на момент изготовления идентификационного документа на земельный участок

ТУРАҚТЫ ЖЕР ПАЙДАЛАҢУ
ҚҰҚЫҒЫН БЕРЕТІН

АКТ

**НА ПРАВО ПОСТОЯННОГО
ЗЕМЛЕПОЛЬЗОВАНИЯ**

Жер учаскесінің кадастрлық нөмірі: 19-307-040-041

Жер учаскесіне тұрақты жер пайдалану құқығы

Жер учаскесінің алаңы: 5.0000 га

Жердің санаты: Ауыл шаруашылық мақсатындағы жерлер

Жер учаскесін нысаналы тағайындау:

Жер учаскесін экотуризмді рекреациялық мақсатта пайдалану үшін

Жер учаскесін пайдаланудағы шектеулер мен ауыртпалықтар: жоқ

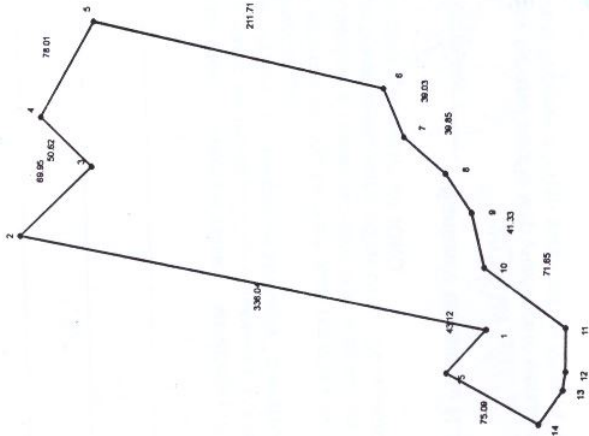
Жер учаскесінің бөлінуі: бөлінеді

Жер учаскесінің ЖОСПАРЫ
ПЛАН земельного участка

Учаскенің мекенжайы, мекенжайының тіркеу коды (ол бар болған кезде):
Оңтүстік Қазақстан обл., Түркістан қ., Иассы а/о, 040 квартал., 041 т.

Адрес, регистрационный код адреса (при его наличии) участка:
Южно-Казахстанская обл., г. Туркестан, Иассынский с/о, кварт. 040, уч. 041

Бұрыштар нүктелері № поворотных точек	Сызықтардың ұшында Меры ливной, метр
8-9	33.07
11-12	29.98
12-13	14.48
13-14	28.83



Кадастровый номер земельного участка: 19-307-040-041

Право постоянного землепользования на земельный участок

Площадь земельного участка: 5.0000 га

Категория земель: Земли сельскохозяйственного назначения

Целевое назначение земельного участка:

Для использования земельного участка для рекреации экотуризма

Ограничения в использовании и обременения земельного участка: нет

Делимость земельного участка: Делимый

1-1 ауыл шаруашылығы мақсатындағы жерлер

1-1 земли сельскохозяйственного назначения

МАСШТАБ 1: 5000



ТУРАҚТЫ ЖЕР ПАЙДАЛАҢУ ҚҰҚЫҒЫН БЕРЕТІН

АКТ

НА ПРАВО ПОСТОЯННОГО ЗЕМЛЕПОЛЬЗОВАНИЯ

Жослар дағы № на плане	Жослар шегіндегі бетен жер учаскелерінің кадастрлық нөмірлері Кадастровые номера посторонних земельных участков в границах плана	Алаңы, гектар Площадь, гектар
	ЖОҚ НЕТ	

Осы акт "Азаматтарға арналған үкімет" мемлекеттік корпорациясы" коммерциялық емес акционерлік қоғамының ОҚО бойынша "Жер кадастры және жолжылмайтын мүлікте техникалық тексеру" департаментінің Түркістан қалалық бөлімшесінде жасалды

Настоящий акт изготовлен Туркестанским городским отделением департамента земельного кадастра и технического обследования недвижимости-филиал некоммерческого акционерного общества "Государственная корпорация" Правительство для граждан" по ЮКО

Мөр орны _____ бөлімше басшысы Н. Жанабаев
 20 16 жг. 20 _____
 Мәсто печати _____
 Осы актіні беру туралы жазба жер учаскесіне меншіктік құқығын, жер пайдалану құқығын беретін актілер жазылатын Кітапта № 1919 болып жазылды

Қосымша: жер учаскесінің шекарасындағы ерекше режиммен пайдаланылатын жер учаскелерінің тізбесі (олар болған жағдайда) жоқ
 Запись о выдаче настоящего акта произведена в Книге записей актов на право собственности на земельный участок, право землепользования за № 1919

Приложение: перечень земельных участков с особым режимом использования в границах земельного участка (в случае их наличия) нет
 Ескерту:

* Шектесулерді сипаттау жөніндегі ақпарат жер учаскесіне сәйкестендіру құжатын дайындаған сәтте күшінде

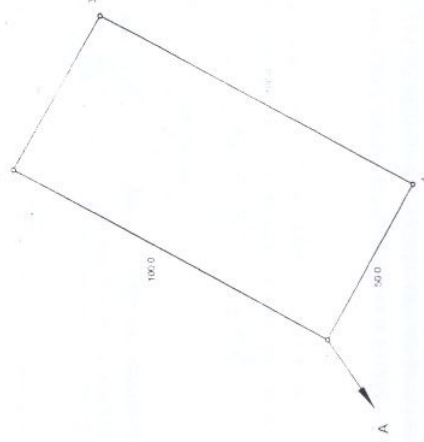
Примечание:
 * Описание смежных действительно на момент изготовления идентификационного документа на земельный участок

Жер учаскесінің ЖОСПАРЫ
ПЛАН земельного участка

Учаскенің мекенжайы, мекенжайының тіркеу коды (ол бар болған кезде) Оңтүстік Қазақстан обл. Түркістан қ., Иассы а/о, 040 кварт., 016 Уч.

Адрес, регистрационный код адреса (при его наличии) участка: Южно-Казахстанская обл. г. Туркестан, Иассынский с/о, 040 кварт., уч. 016

Жер учаскесінің кадастрлық нөмірі: 19-307-040-016
Жер учаскесіне тұрақты жер пайдалану құқығы
Жер учаскесінің алаңы: 0,5000 га
Жердің санаты: Ауыл шаруашылық мақсатындағы жерлер
Жер учаскесін нысаналы тағайындау:
ғылыми-өндірістік тәжірибе учаскесін ұйымдастыру үшін
Жер учаскесін пайдаланудағы шектеулер мен ауыртпалықтар:
электр, байланыс жүйелерін орнатуда, пайдалануда, сумен, жылумен жабдықтауды реттеуде, сондай-ақ мемлекеттік, қоғамдық мақсаттар үшін қажет болған жағдайларда жер учаскесіне бөгетсіз кіру қамтамасыз етілсін
Жер учаскесінің бөлінуі бөлінеді



Шектеу учаскелерінің кадастрлық нөмірлері (жер санаттары)
Адан А/а Д/аи. Жерлер:
Кадастрлық нөмірі (категория земель) смежных участков
от А до А. Земли

Кадастровый номер земельного участка: 19-307-040-016
Право постоянного землепользования на земельный участок
Площадь земельного участка: 0,5000 га
Категория земель: Земли сельскохозяйственного назначения
Целевое назначение земельного участка:
для организации научно-производственного опытного участка
Ограничения в использовании и обременения земельного участка: право беспрепятственного проезда и строительства подземных/наземных инженерных систем (электро-энергетики, связи и водопроводов), а также право проезда для осуществления государственных и общественных целей
Делимость земельного участка: делимый

№ 307040036

Жер учаскесінің кадастрлық нөмірі: 19-307-040-036

Жер учаскесіне тұрақты жер пайдалану құқығы

Жер учаскесінің алаңы: 10,0000 га

Жердің санаты: Ауыл шаруашылық мақсатындағы жерлер

Жер учаскесін нысаналы тағайындау: экологиялық туризмді дамыту мақсатында қогалдандыру үшін

Жер учаскесін пайдаланудағы шектеулер мен ауыртпалықтар: электр, байланыс жүйесінің орнатуда, пайдалануда, сумен, жылумен жабдықтауды реттеуде, сондай-ақ мемлекеттік, қоғамдық мақсаттар үшін қажет болған жағдайларда жер учаскесіне бөгетсіз кіру қамтамасыз етілсін
Жер учаскесінің бөлінуі: бөлінеді

Кадастровый номер земельного участка: 19-307-040-036

Право постоянного землепользования на земельный участок

Площадь земельного участка: 10,0000 га

Категория земель: Земли сельскохозяйственного назначения

Целевое назначение земельного участка: для озеленения и развития экологического туризма

Ограничения в использовании и обременения земельного участка:

право беспрепятственного проезда и строительства

подземных/наземных инженерных систем (электро-энергетики, связи и водопроводов), а также право проезда для осуществления государственных и общественных целей

Делимость земельного участка: делимый

№ 307040036

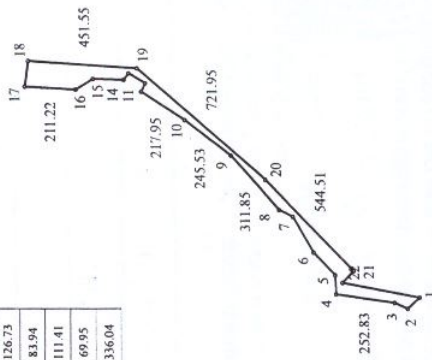
Жер учаскесінің ЖОСПАРЫ
ПЛАН земельного участка

Учаскенің орналасқан жері: Оңтүстік Қазақстан обл. Түркістан қ.,
Иассы а/о, 040 квартал., 036 уч.

Местоположение участка: Южно-Казахстанская обл. г. Туркестан,
Иассынський с/о, 040 квартал., уч. 036

Тұрақтардың нөмірлері және ауданы, кв. метр	Сызықтардың ұзындығы, метр
1-2	69.73
2-3	61.46
4-5	81.01
5-6	134.46
6-7	178.09
7-8	66.12
11-12	40.74
12-13	81.6
13-14	35.19

Тұрақтардың нөмірлері және ауданы, кв. метр	Сызықтардың ұзындығы, метр
14-15	126.73
15-16	83.94
17-18	111.41
21-22	69.95
22-1	336.04



Шектесу учаскелерінің кадастрлық нөмірлері (жер санаттары)
1-1 ауыл шаруашылық мақсатындағы жерлер

Кадастровые номера (категории земель) смежных участков
1-1 земли сельскохозяйственного назначения

МАСШТАБ 1 : 30000

Жоспар ишіндегі ботан жер учаскелері
Посторонние земельные участки в границах плана.

Жоспар дағы № на плане	Жоспар ишіндегі ботан жер учаскелерінің кадастрлық нөмірлері Кадастровые номера посторонних земельных участков в границах плана	Алаңы, га Площадь, га
1	дороги жолшар	0.5
2	арық арық	0.2490



Осымен бітіріліп, Қазақстан Республикасының Жер кадастрының Алматы қаласындағы филиалы жасады.

2012 ж. 18. Шығар

Б. Абубакиров

туралы жазба жер учаскесіне меншіктік құқығын, жер учаскесінің беретін актілер жазылатын Кітапта № 1353 болып

Выдана настоящего акта произведена в Книге записей актов на право собственности на земельный участок, право землепользования за № 1353

Приложение: нет



А. Омаров 2012 ж. 18. 05

Шестеулерді есептау жөніндегі акпарат жер учаскесіне сәйкестендіру құжатын дайындаған сәтте күшінде
Описание смежных действительно на момент изготовления идентификационного документа на земельный участок




Қазақстан Республикасының Аумақ шаруашылығы министрінің Орман және өсімдік шаруашылығы комитетінің «Жартау мемлекеттік табиғи қорығы» мемлекеттік мекемесі жерінің айналасында күрет аймағын белгілеу туралы

Қазақстан Республикасының Жер кодексіне сәйкес және облыстық жер комиссиясының 2008 жылғы 28 желтоқсандағы № 8 қорытындысы негізінде облыс әкімінің **ҚАУЛЫ ЕТЕДІ:**

1. Қазақстан Республикасының Аумақ шаруашылығы министрінің Орман және өсімдік шаруашылығы комитетінің «Жартау мемлекеттік табиғи қорығы» мемлекеттік жерінің айналасында, атап айтқанда, жергілікті әкімдердің жай-күйіне және қалына келтіруге терең әсер ететін қарағай және қызылтай ормандықтарының ұш шаруармандық және аймағы белгіленсін.

Сөз таптың мағынасы мен мазмұнына қатысты түсініксіздіктер болмағандығына қамтамасыз етілгендігі туралы

Облыс әкімі



Об установлении охранной зоны вокруг земель государственного учреждения «Жартауский государственный природный заповедник» Комитета лесного и охотничьего хозяйства Министерства сельского хозяйства Республики Казахстан

В соответствии с Земельным Кодексом Республики Казахстан и на основании земельного областного закона от 28 декабря 2008 года № 8, аким области **ПОСТАНОВЛЯЕТ:**

1. Вокруг земель государственного учреждения «Жартауский государственный природный заповедник» Комитета лесного и охотничьего хозяйства Министерства сельского хозяйства Республики Казахстан установить охранную зону с запрещением любой деятельности, отрицательно влияющей на состояние и восстановление природных систем указанного природного заповедника.

2. Контроль за исполнением данного постановления возложить на первого заместителя акима области.

Аким области



ТҮРКІСТАН ҚАЛАСЫ ӘКІМИЯТЫНЫҢ

ҚАУЛЫСЫ

« 22.05.2005 » 2005ж.

№ 1174

«Қазақстан мемлекеттік табиғи қорығы» мемлекеттік мекемесіне жер учаскесін тұрақты жер пайдалану құқығымен беру туралы

Қазақстан Республикасының «Қазақстан Республикасындағы жергілікті мемлекеттік басқару құрылымы» Заңының 31-бабы 1-тармағының 10 тармақшасы негізінде, Қазақстан Республикасының Жер Кодексінің 18,34,43,123-бабтарын басшылыққа алып және жер пайдалану құқығын беру комиссиясының хаттамасына сәйкес

1. «Қазақстан мемлекеттік табиғи қорығы» мемлекеттік мекемесіне жер учаскесі берілсін.
 - үш пәзіметтік қорықшылар үйін салу үшін жалпы көлемі 0,45 /4500 шаршы метр / тектар;
 - Түркістан қаласы Иассы ауылы әкімшілігінің арнайы жер қорында орналасқан жер учаскесіне тұрақты жер пайдалану құқығы белгіленсін;
 - жер учаскесі орналасқан аймақты көгалдандыру, көркейту және тазарту жұмыстарын ұдайы жүргізу ұсынылсін;
 - электр қозғалыс жүйелерін орнатуда, пайдалануда, сумен, жылумен жабдықтауды реттеуде, сондай-ақ мемлекеттік, қоғамдық мақсаттар үшін қажет болған жағдайларда жер учаскесіне бөгетсіз кіру қамтамасыз етілсін;
 - жер учаскесі бөлінеді.
2. Жер учаскесінің нақтылы шекарасын куәландыратын құжаттарды бергенге дейін жер учаскесі пайдалануға жол берілмейді.
3. Сәулет және қайа құрылысы басқармасының барлық талаптарын орындап, жобалау-сметалық құжаттарды дайындап, басқарманың қарауына ұсыну міндеттелсін.
4. Жер ресурстарын басқару жөніндегі Түркістан қалалық комитетіне жердің тұрақты пайдалану құқығын куәландыратын құжаттарды дайындау, жерге орналастыруды жүргізу, оның пайдалануын қалағалау және жер есептеу құжаттарына өзгерістер енгізу міндеттелсін.
5. Бұл қаулының орындалуын бақылау қала Әкімінің орынбасары Ғ.Исмаиловқа жүктелсін.

Қала Әкімі

М.Әлиев



ТҮРКІСТАН ҚАЛАСЫ ӘКІМИЯТЫНЫҢ

ҚАУЛЫСЫ

«12» 05 2005ж.

№ 1187

«Қаратау мемлекеттік табиғи қорығы» мемлекеттік мекемесіне жер учаскесін тұрақты жер пайдалану құқығымен беру туралы».

Қазақстан Республикасының «Қазақстан Республикасындағы жергілікті мемлекеттік басқару туралы» Заңының 31-бабы 1-тармағының 10 тармақшасы негізінде, Қазақстан Республикасының Жер Кодексінің 18,34,43,123-бабтарын басшылыққа алып және жер пайдалану құқығын беру комиссиясының хаттамасына сәйкес

1. «Қаратау мемлекеттік табиғи қорығы» мемлекеттік мекемесіне жер учаскесі берілсін.
 - ғылыми өндірістік тәжірибе учаскесін ұйымдастыру үшін 0,5 / 5000 шаршы метр / гектар;
 - Түркістан қаласы Иясы ауылы әкімшілігінің арнайы жер қорынан;
 - жер учаскесіне тұрақты жер пайдалану құқығы белгіленсін.
2. Жер аумағының нақтылы шекарасын куәландыратын құжаттарды бергенге дейін жер учаскесін пайдалануға жол берілмейді.
3. Жер ресурстарын басқару жөніндегі Түркістан қалалық комитетіне жердің тұрақты пайдалану құқығын куәландыратын құжаттарды дайындау, жерге орналастыруды жүргізу, оның пайдалануын қадағалау және жер есептеу құжаттарына өзгерістер енгізу міндеттелсін.
4. Осы қаулының орындалуын бақылау қала Әкімінің орынбасары Ғ.Исмаиловқа жүктелсін.

Қала Әкімі



М.Әліев

Копиясы дұрыс:



ТҮРКІСТАН ҚАЛАСЫ ӘКІМДІГІ

ҚАУЛЫ

29.03.2012 м.

№ 298

**«Қазақстан Республикасының
Ауыл шаруашылығы министрлігі
Орман және аңшылық шаруашылығы
комитетінің «Қаратау мемлекеттік табиғи
қорығы» мемлекеттік мекемесіне
жер телімін тұрақты пайдалануға
беру туралы**

ҚР 2001 жылғы 23 қаңтардағы №148 «Қазақстан Республикасындағы жергілікті мемлекеттік басқару және өзін-өзі басқару туралы» Заңына және ҚР 2003 жылғы 20 маусымдағы №442-ІІ Жер кодексіне сәйкес, Түркістан қаласы әкімдігінің жанындағы жер қатынастарын реттеу жөніндегі комиссиясының 2011 жылғы 18 қарашадағы №648, 2012 жылғы 6 сәуірдегі №231 қорытындыларын және жер учаскесіне №289-12 жерге орналастыру жобасын негізге ала отырып, қала әкімдігі **ҚАУЛЫ ЕТЕДІ:**

1. «Қазақстан Республикасының Ауыл шаруашылығы министрлігі Орман және аңшылық шаруашылығы комитетінің «Қаратау мемлекеттік табиғи қорығы» мемлекеттік мекемесіне, Түркістан қаласы, Иассы ауылдық округі, Ханның тағы тауының етегінен Хантағы өзенінің жайылмасынан экологиялық туризмді дамыту мақсатында көгалдандыру жұмыстарын жүргізу үшін жалпы көлемі 10,0 гектар жер телімі тұрақты пайдалану үшін берілсін.
2. Электр жүйесі және байланыс құралдарын орнату мен пайдалануда, сумен жабдықтауда, жылумен қамтамасыз етуде, сондай-ақ мемлекеттік, қоғамдық мақсаттар үшін қажетті басқа да реттеу кезінде бөгетсіз еруге мүмкіндік беру ұсынылсын.
3. «Қазақстан Республикасының Ауыл шаруашылығы министрлігі Орман және аңшылық шаруашылығы комитетінің «Қаратау мемлекеттік табиғи қорығы» мемлекеттік мекемесіне, Түркістан қаласы сәулет және қала құрылысы бөлімінің өз өкілеттігі шегінде қойған барлық талаптарын орындауы, жобалау-сметалық құжаттарын дайындап, жобаны аталған бөлімнің келісіміне ұсынуы қажет.
4. Жер учаскесі бөлінеді;
5. Осы қаулының орындалуын жер қатынастары бөлімі мемлекеттік мекемесіне А Омаровқа жүктелсін.
6. Осы қаулының орындалуын бақылау қала әкімінің орынбасары Ә.Өсербаевқа жүктелсін.

Қала әкімі

Қ.Молдасейтов

Қала әкімінің уақытша м. а.

Ә.Өсербаев

Көшірмесі дұрыс
Б.Сүлейменова

Түркістан қаласының әкімдігі

ҚАУЛЫ

04.10.2016 ж.

№ 1419

«Қаратау мемлекеттік табиғи қорығы» республикалық мемлекеттік мекемесіне жер телімін тұрақты пайдалануға беру туралы

Қазақстан Республикасының 2001 жылғы 23 қаңтардағы №148 «Қазақстан Республикасындағы жергілікті мемлекеттік басқару және өзін-өзі басқару туралы» Заңына және ҚР 2003 жылғы 20 маусымдағы №442 Жер кодексіне сәйкес, Түркістан қаласы әкімдігінің жанындағы жер қатынастарын реттеу жөніндегі комиссиясының 2016 жылғы 29 сәуірдегі №821 қорытындысын және жер учаскесіне №1547-16, №1548-16 жерге орналастыру жобаларын негізге ала отырып, қала әкімдігі **ҚАУЛЫ ЕТЕДІ:**

1.«Қаратау мемлекеттік табиғи қорығы» республикалық мемлекеттік мекемесіне, Түркістан қаласы, Иассы және Шаға ауылдық округтерінің Хантағы тауының жотасынан жалпы алаңы 12,0 гектар жер учаскесін экотуризмді рекреациялық мақсатта пайдалану үшін жер учаскесі тұрақты пайдалануға берілсін.

2.Электр жүйесі және байланыс құралдарын орнату мен пайдалануда, сүмен жабдықтауда, жылумен қамтамасыз етуде, сондай-ақ мемлекеттік, қоғамдық мақсаттар үшін қажетті басқа да реттеу кезінде бөгетсіз еруге мүмкіндік беру ұсынылсын.

3.«Қаратау мемлекеттік табиғи қорығы» республикалық мемлекеттік мекемесіне, Түркістан қаласы сәулет және қала құрылысы бөлімінің өз өкілеттігі шегінде қойған барлық талаптарын орындауы, жобалау-сметалық құжаттарын дайындап, жобаны аталған бөлімнің келісіміне ұсынуы қажет.

4.Жер учаскесі бөлінеді;

5.Осы қаулының орындалуы Түркістан қаласы әкімдігінің «Ауыл шаруашылығы және жер қатынастары бөлімі» мемлекеттік мекемесіне /К.Усенбаев/ жүктелсін.

6.Осы қаулының орындалуын бақылау қала әкімінің орынбасары Т.Мұсаевқа жүктелсін.

Қала әкімі



Көшірмесі дұрыс:
Б.Сулейменова

[Handwritten signature]

Ә.Өсенбаев



ҚАЗАҚСТАН РЕСПУБЛИКАСЫ
АУЫЛ ШАРУАШЫЛЫҒЫ
МИНИСТРЛІГІ

ОРМАН ШАРУАШЫЛЫҒЫ ЖӘНЕ
ЖАҢУАРЛАР ДҮНИЕСІ
КОМИТЕТІ

МИНИСТЕРСТВО
СЕЛЬСКОГО ХОЗЯЙСТВА
РЕСПУБЛИКИ КАЗАХСТАН

КОМИТЕТ
ЛЕСНОГО ХОЗЯЙСТВА И
ЖИВОТНОГО МИРА

010000, Астана қаласы, Орынбор көшесі, 8,
Министрліктер үйі, тел: (7172) 74-91-70, 74-99-38
klob@nsh.gov.kz

010000, город Астана, ул. Орынбор, 8 «Дом Министерства»
тел: (7172) 74-91-70, 74-99-38
klob@nsh.gov.kz

04.06.2017 № 17-1-40/5294-диртм

*Қаратау мемлекеттік табиғи қорығының
Басқармасына
досемалары аялы*
Аманжол
07.06.2017
«Қаратау» МТҚ

ҚР АШМ Орман шаруашылығы және жануарлар дүниесі комитеті
(бұдан әрі – Комитет) Қаратау мемлекеттік табиғи қорығының
2017 жылғы 17 мамырдағы № 1-6-148 хатымен жолданған «Хантағы-
Кемпіртас» туристік сокпағының паспортын Комитеттің 2017 жылғы
31 мамырдағы №17-1/159 бұйрығымен бекітіп, оны жұмыста пайдалану үшін
жолдайды.

Қосымша: қазақ және орыс тілдерінде 2-паспорт.

Төрағанын орынбасары

20

Қ. Үстеміров

Ринат Нурғалин
74-98-35 ішкі 101-108

*kipic n1-8-154
02.06.2017*



БҰЙРЫҚ

31.05.2017ж.

Астана қаласы

ПРИКАЗ

№ 14-1/159

город Астана

Қаратау мемлекеттік
табиғи қорығы Республикалық
мемлекеттік мекемесі «Хантағы - Кемпіртас»
экскурсиялық сокпағының
төлқұжатын бекіту туралы

Саяқылова Г
Бектурганов А
Тришурман Талов
Ассистент
01.06.2017

«Ерекше қорғалатын табиғи аумақтар туралы» Қазақстан Республикасы Заңының 45-бабының 4-тармағына және Қазақстан Республикасы Үкіметінің 2006 жылғы 7 қарашадағы № 1063 қаулысының 13 тармағына сәйкес «Қаратау» мемлекеттік табиғи қорығында туристік және рекреациялық қызметті жүзеге асыру үшін **БҰЙЫРАМЫН:**

1. Қаратау мемлекеттік табиғи қорығы Республикалық мемлекеттік мекемесі «Хантағы-Кемпіртас» экскурсиялық сокпағының төлқұжаты бекітілсін.

2. «Қаратау» мемлекеттік табиғи қорығының директоры (Ж.Ә. Әділбаев) осы экскурсиялық сокпақты жабдықтауды қамтамасыз етсін.

3. Осы бұйрықтың орындалуына бақылау жасау Орман және ерекше қорғалатын табиғи аумақтар басқармасына (М.М. Елемесов) жүктелсін.

Төрағаның м.а.

Қ. Үстеміров

000615